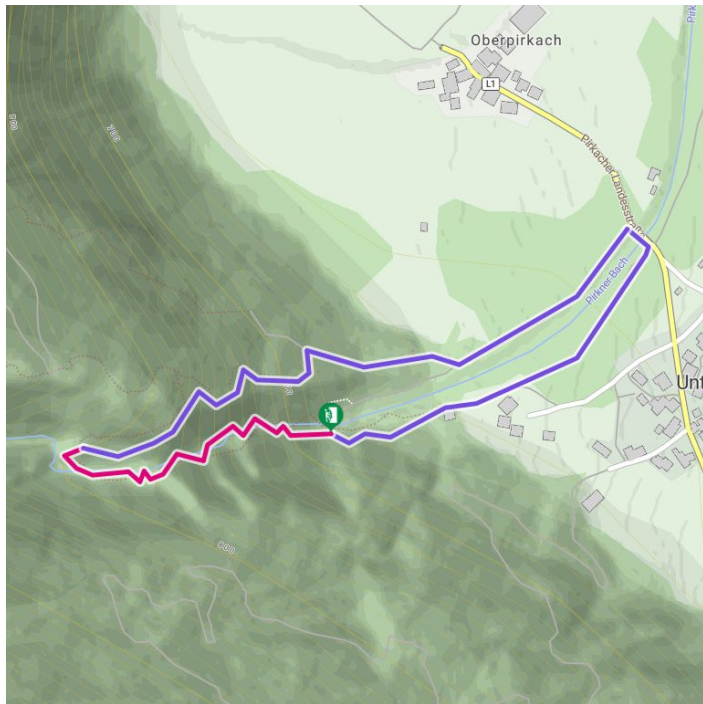
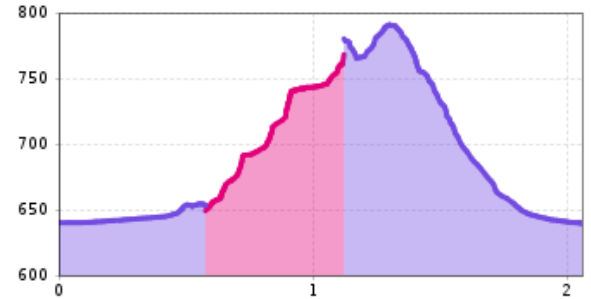


Ein mittelschwieriger Klettersteig mit imposantem Wasserfall



Höhenprofil



Das Wichtigste auf einen Blick

Schwierigkeit C	Klettersteiglänge 250 m	Kletterzeit (Richtwert) 50 min	Exposition NW
Seehöhe Ausgangspunkt 700 hm	Seehöhe Einstieg 660 hm	Seehöhe Höchster Punkt 820 hm	
Gehzeit Zustieg 15 min	Gehzeit Abstieg 20 min	Status: offen	

Beste Jahreszeit: MAI, JUN, JUL, AUG, SEP

Zustieg:

Vom Parkplatz bei der Brücke in Unterpirkach an der östlichen (linken) Bachseite bis zu einer alten Mühle. Dahinter beginnt gleich der Klettersteig

Abstieg:

Nach der zweiten Wehranlage entlang von Steigspuren (Drahtseil) hinauf bis zum markierten ÖTK-Steig „Hochstadelhaus“ – auf diesem zurück nach Pirkach.

GPX Datei

[Download>](#)

Interaktive Karte

[öffnen>](#)

Beschreibung

Ein eindrucksvoller, nicht allzu schwieriger Schlucht-Klettersteig, der entlang des Pirkner Baches am ostseitigen Bergfuß des Hochstadels - in der Pirkachklamm - angelegt wurde. Höhepunkt des Steiges ist die Steilpassage an der ersten Wehranlage – neben dem rauschenden Regenbogenfall – hier erzeugt die Gischt bei Sonnenschein einen Regenbogen! Zahlreiche Postmanswalk-Brücken (gespanntes Halteseil und lockeres Gehseil) bieten einen zusätzlichen Nervenkitzel. Aufgrund des kurzen Zu- und Abstieges ideal als Zwischendurchbeschäftigung für einen Vor- oder Nachmittag.

Achtung: Bei Wetterstürzen und Hochwasser kann eine Begehung der Klamm sehr gefährlich sein! Den Klettersteig auf keinen Fall verlassen und nicht auf die Wehranlagen klettern (sehr rutschig – Absturzgefahr!)

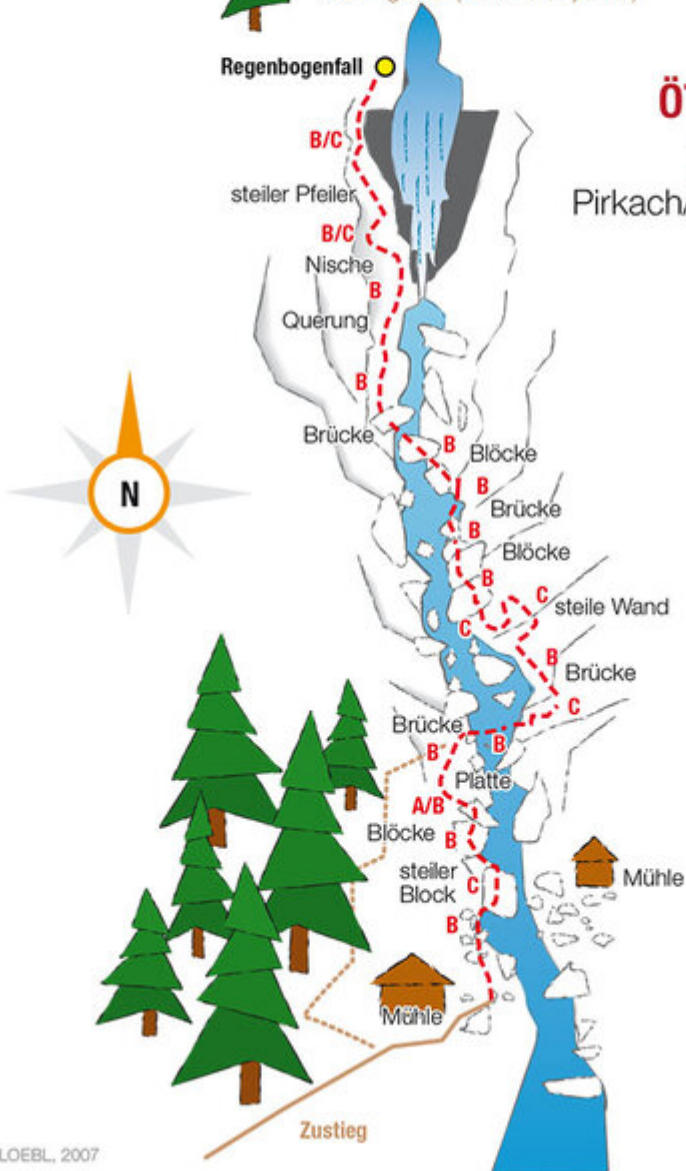
Erhalter: ÖTK-Sektion Oberdrauburg, oberdrauburg@oetk.at, +43 3664 4513900?

Topos



**ÖTK Klettersteig
Pirknerklamm**

Pirkach/Oberdrauburg (K)



© GRAFIK ZLOEBL, 2007

www.osttirol.com